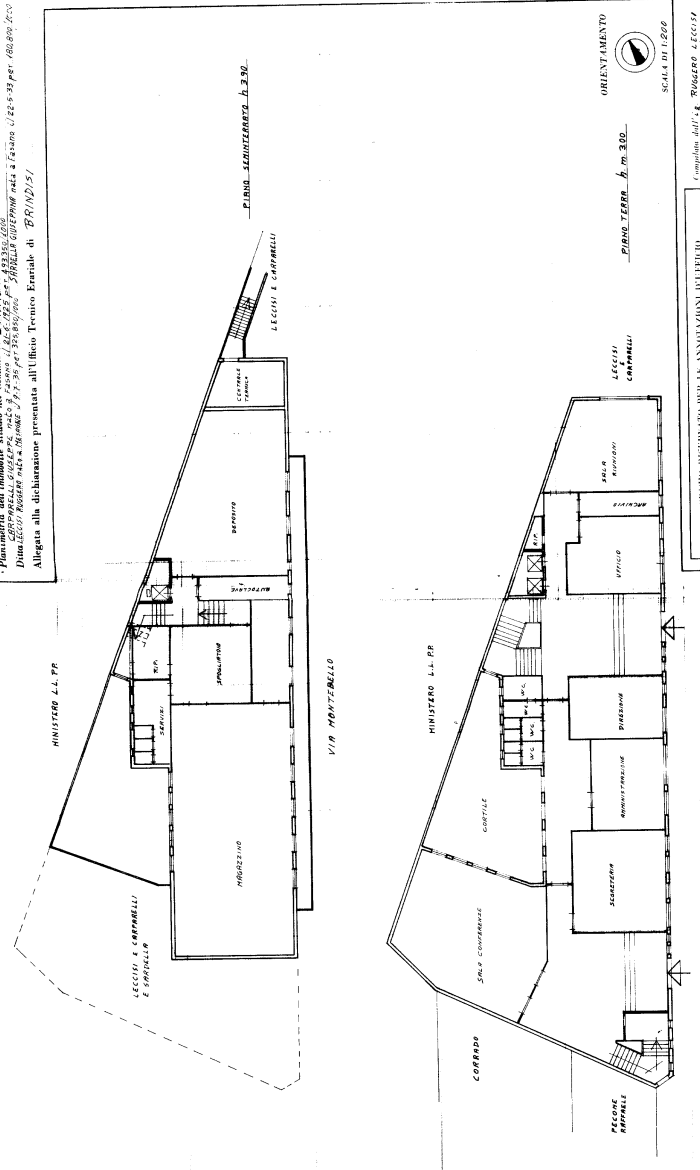

MINISTERO DELLE FINANZE
DIREZIONE GENERALE DEL CATASTO E DEI SERVIZI TECNICI ERARIALI
LINEA 50
NUOVO CATASTO EDILIZIO URBANO

in Via MonteBello, n. 137
 in Comune di BRINDISI (B180)
 Piano n. S1-1-2

- Planimetria dell'immobile situato nel Comune di BRINDISI, in Via MonteBello, n. 137, Piano n. S1-1-2, in essere al 12/10/2015.

- Documento depositato nel Tribunale di Brindisi in data 12/10/2015 con l'incarico di compilare il catasto e di consegnare la planimetria in data 21/01/1977.


- Allegate alla dichiarazione presentata all'Ufficio Tecnico Erariale di BRINDISI.



VIA MONTEBELLO

PIANO TERRA n. m. 350
 SCALE DI 1:200
 ORIENTAMENTO


SPAZIO RISERVATO PER LE ANNOTAZIONI UTILETARIO
 DATA: 21/01/77
 FOLIO: N° 53
 FOLIO: N° 137
 SCALE: 1:200
 Firmato dal ing. Romano LECCISI
 Firmato all'Albo degli ing.
 della Provincia di BRINDISI
 n. 2411 del 1977
 Firmato ing. Romano Leccisi



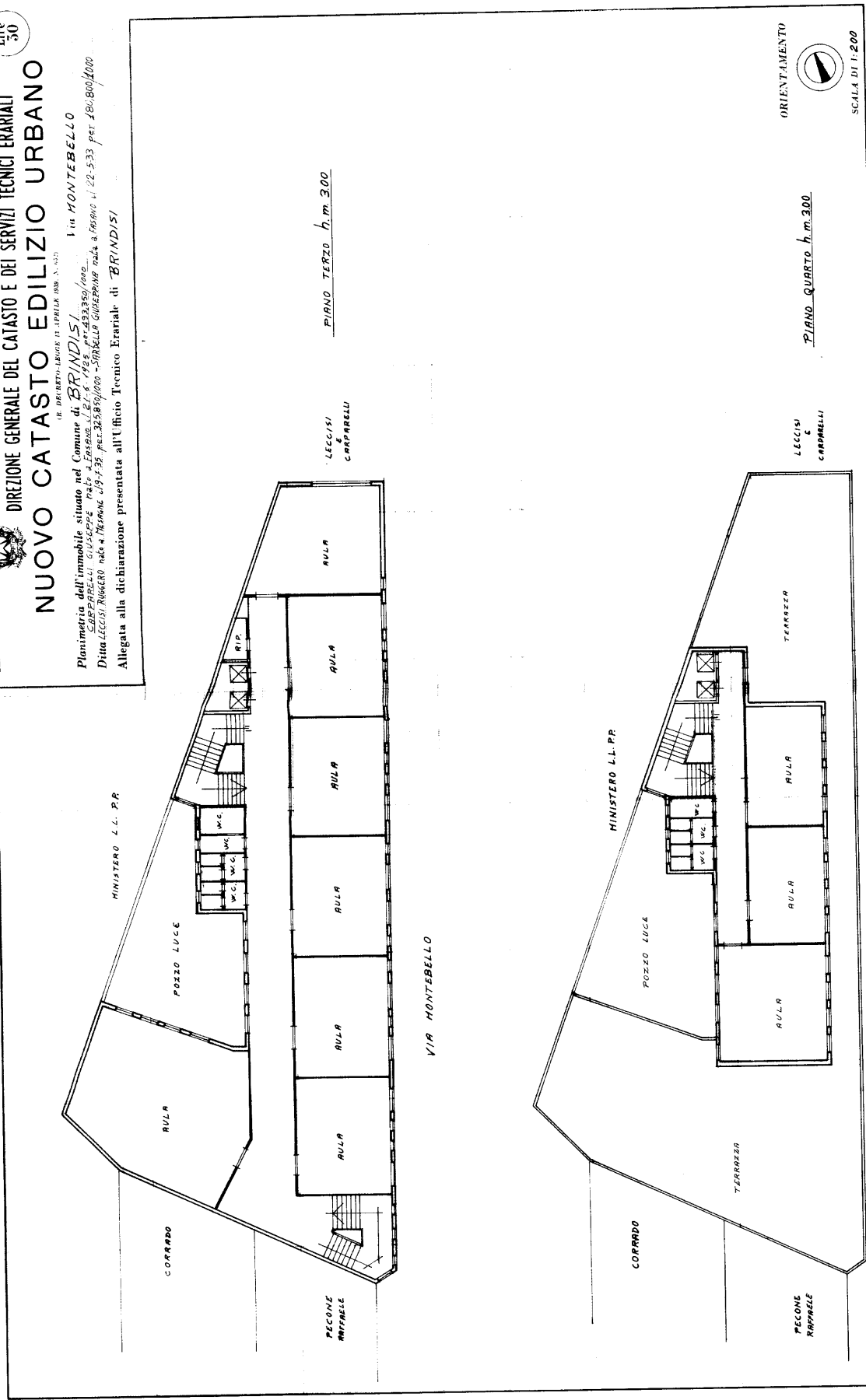
04451123


10 metri

Catasto dei Fabbricati - Situazione al 12/10/2015 - Comune di BRINDISI (B180) - < Foglio: 53 - Particella: 137 - Subalterno: 0 >
VIA MONTEBELLO piano: S1-1-2;


MINISTERO DELLE FINANZE
DIREZIONE GENERALE DEL CATASTO E DEI SERVIZI TECNICI ERARIALI
NUOVO CATASTO EDILIZIO URBANO
IN DERIVAZIONE DELLA LEGGE N. 463 DEL 28.2.1985
 Planimetria dell'immobile situato nel Comune di BRINDISI, Via MONTEBELLO, n. 137, subalterno 0, appartenente alla Ditta LECCISI RUGGERO nato a MARONE il 22-5-33 per 180.800/1000, CARAPARELLI GIUSEPPE nato a FINEGGIO il 27-6-1925 per 49.330/1000, LECCISI RUGGERO nato a MARONE il 22-5-33 per 180.800/1000, Ditta LECCISI RUGGERO nato a MARONE il 22-5-33 per 180.800/1000 + SPERELLA GIUSEPPE nato a MARONE il 22-5-33 per 180.800/1000. Allegata alla dichiarazione presentata all'Ufficio Tecnico Erariale di BRINDISI.

Mod. A (Nuovo Catasto Edilizio Urbano)
Lire 50



Compilata dall'ing. RUGGERO LECCISI/
(Firma, nome e cognome del Professionista)
 Iscritto all'Albo degli Ingegneri della Provincia di BRINDISI/
 Data: 21-1-1977
 Firma: 


SPAZIO RISERVATO PER LE ANNOTAZIONI D'UFFICIO
 DATA
 PROT. N.

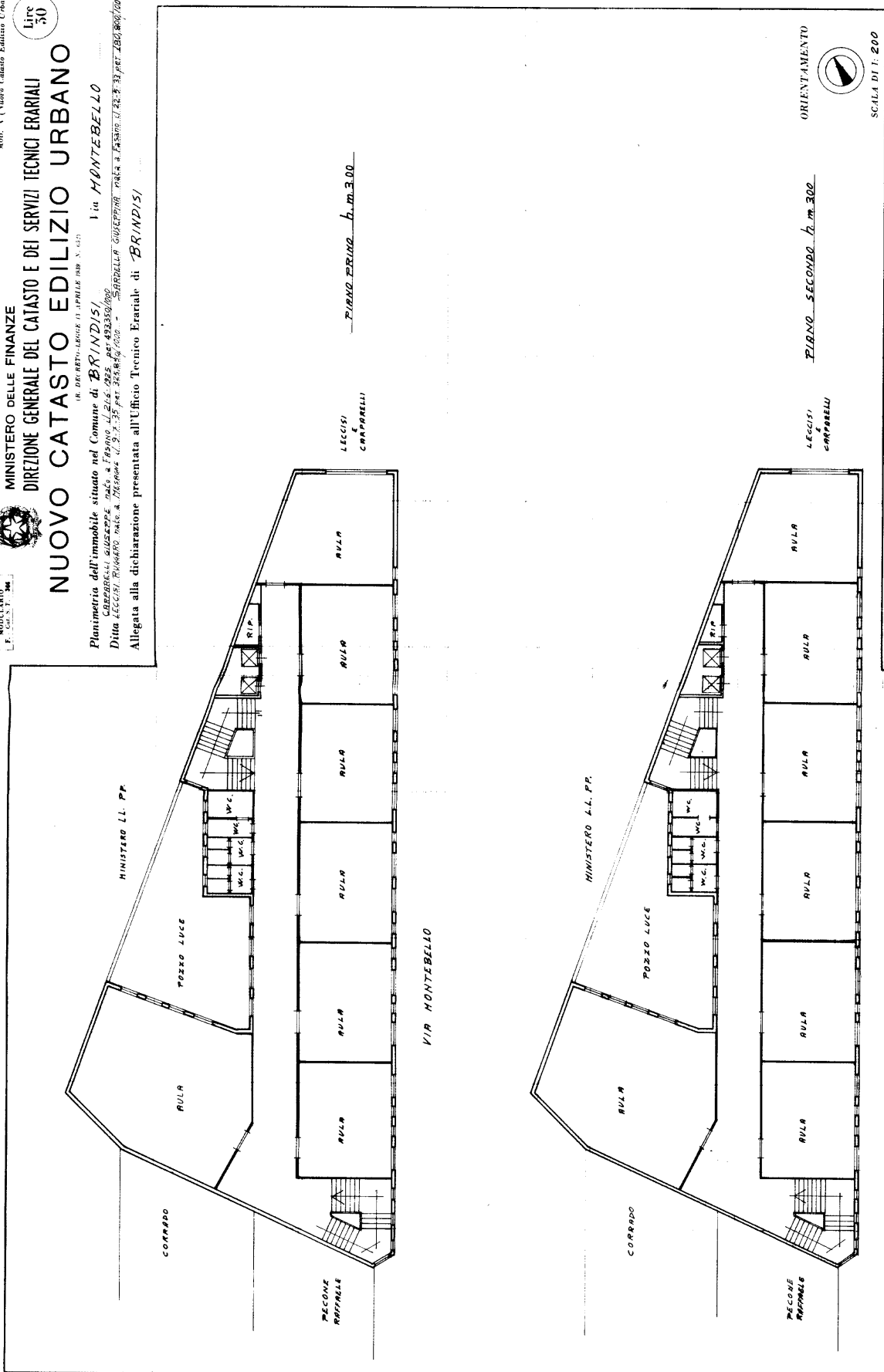
10 metri



Ultima planimetria in atti

Catasto dei Fabbricati - Situazione al 12/10/2015 - Comune di BRINDISI (B180) - < Foglio: 53 - Particella: 137 - Subalterno: 0 >
VIA MONTEBELLO piano: S1-I-2;


MINISTERO DELLE FINANZE
DIREZIONE GENERALE DEL CATASTO E DEI SERVIZI TECNICI ERARIALI
NUOVO CATASTO EDILIZIO URBANO
 Mod. A (Nuovo Catasto Edilizio Urbano)
 Lire 50
 IN DOPPIO ESEMPLARE (1 SPALLE INV. S. 102)
 Via **MONTEBELLO**
 Planimetria dell'immobile situato nel Comune di **BRINDISI**,
 CATASTO URBANO, foglio 53, particella 137, subalterno 0, per 493,350 mq.
 Ditta **LECCISI CARABELLI**, nato a **BRINDISI** il 22/12/1923, per 493,350 mq.
 Allegata alla dichiarazione presentata all'Ufficio Tecnico Erariale di **BRINDISI**.



SPAZIO RISERVATO PER LE ANNOTAZIONI D'UFFICIO
 DATA _____
 PROF. V° _____
 Completata dall'ing. **RUSSO LECISI**
 (Firma, nome e cognome del firmatario)
 Iscritto all'Albo degli Ing.
 della Provincia di Brindisi
 DATA 21-1-1977
 Firma: *Ing. RUSSO LECISI*
Ing. ...



10metri

Ultima planimetria in atti